

## Bijlage 1 Verkeersborden met omschrijving

Snelheid



**A1**  
Maximumsnelheid



**A2**  
Einde maximumsnelheid



**A3**  
Maximumsnelheid op een elektronisch signaleringsbord



**A4**  
Adviesnelheid



**A5**  
Einde adviesnelheid

Voorrang



**B1**  
Voorrangsweg



**B2**  
Einde voorrangsweg



**B3**  
Voorrangskruispunt



**B4**  
Voorrangskruispunt  
Zijweg links



**B5**  
Voorrangskruispunt  
Zijweg rechts



**B6**  
Verleen voorrang  
aan bestuurders op  
de kruisende weg



**B7**  
Stop: Verleen voorrang  
aan bestuurders op de  
kruisende weg

Geslotenverklaring



**C1**  
Gesloten in beide richtingen voor voertuigen, ruiters en geleiders van rij- of trekdieren of vee



**C2**  
Eenrichtingsweg, in deze richting gesloten voor voertuigen, ruiters en geleiders van rij- of trekdieren of vee



**C3**  
Eenrichtingsweg



**C4**  
Eenrichtingsweg



C5

Inrijden toegestaan



C6

Gesloten voor motorvoertuigen op meer dan twee wielen



C7

Gesloten voor vrachtauto's



C8

Gesloten voor motorvoertuigen die niet sneller kunnen of mogen rijden dan 25 km/h



C9

Gesloten voor ruiters, vee, wagens, motorvoertuigen die niet sneller kunnen of mogen rijden dan 25 km/h en brommobielen alsmede fietsen, bromfietsen en gehandicaptenvoertuigen



C10

Gesloten voor motorvoertuigen met aanhangwagens



C11

Gesloten voor motorfietsen



C12

Gesloten voor alle motorvoertuigen



C13

Gesloten voor bromfietsen, snorfietsen en gehandicaptenvoertuigen met in werking zijnde motor



C14

Gesloten voor fietsen en voor gehandicaptenvoertuigen zonder motor



C15

Gesloten voor fietsen, bromfietsen en gehandicaptenvoertuigen



C16

Gesloten voor voetgangers



C17

Gesloten voor voertuigen en samenstellen van voertuigen die, met inbegrip van de lading, langer zijn dan op het bord is aangegeven



C18

Gesloten voor voertuigen die, met inbegrip van de lading, breder zijn dan op het bord is aangegeven



C19

Gesloten voor voertuigen die, met inbegrip van de lading, hoger zijn dan op het bord is aangegeven



C20

Gesloten voor voertuigen waarvan de aslast hoger is dan op het bord is aangegeven



**C21**

Gesloten voor voertuigen en samenstellen van voertuigen, waarvan de totaal-massa hoger is dan op het bord is aangegeven



**C22**

Gesloten voor voertuigen met bepaalde gevaarlijke stoffen



**C23-01**

Spitsstrook open



**C23-02**

Spitsstrook vrijmaken



**C23-03**

Einde spitsstrook

Rijrichting



**D1**

Rotonde: verplichte rijrichting



**D2**

Gebod voor alle bestuurders het bord voorbij te gaan aan de zijde die de pijl aangeeft



**D3**

Bord mag aan beide zijden worden voorbij gegaan



**D4**

Gebod tot het volgen van de rijrichting die op het bord is aangegeven



**D5**

Gebod tot het volgen van de rijrichting die op het bord is aangegeven



**D6**

Gebod tot het volgen van één van de de rijrichtingen die op het bord zijn aangegeven



**D7**

Gebod tot het volgen van één van de de rijrichtingen die op het bord zijn aangegeven

Parkeren en stilstaan



**E1**

Parkeerverbod



**E2**

Verbod stil te staan



**E3**

Verbod fietsen en bromfietsen te plaatsen



**E4**

Parkeergelegenheid



**E5**

Taxistandplaats



**E6**

Gehandicaptenparkeerplaats



**E7**

Gelegenheid voor het onmiddellijk laden en lossen van goederen



**E8**

Parkeergelegenheid alleen bestemd voor de voertuig-categorie of groep voertuigen die op het bord is aangegeven



**E9**

Parkeergelegenheid alleen bestemd voor vergunninghouders

**E10**

Parkeerschijfzone

**E11**

Einde parkeerschijfzone

**E12**

Parkeergelegenheid ten behoeve van overstappers op het openbaar vervoer

**E13**

Parkeergelegenheid ten behoeve van carpoolers

## Overige geboden en verboden

**F1**

Verbod voor motorvoertuigen om elkaar onderling in te halen

**F2**

Einde verbod voor motorvoertuigen om elkaar onderling in te halen

**F3**

Verbod voor vrachtauto's om motorvoertuigen in te halen

**F4**

Einde verbod voor vrachtauto's om motorvoertuigen in te halen

**F5**

Verbod voor bestuurders door te gaan bij nadering van verkeer uit tegengestelde richting

**F6**


Bestuurders uit tegengestelde richting moeten verkeer dat van deze richting nadert voor laten gaan

**F7**

Keerverbod

**F8**

Einde van alle door verkeersborden aangegeven verboden

**F9**

Einde van alle op een elektronisch signaleringsbord aangegeven verboden en adviezen

**F10**

Stop. In het bord kan worden aangegeven door wie of waarom het bord wordt toegepast

## Verkeersregels

**G1**

Autosnelweg

**G2**

Einde autosnelweg



**G3**  
Autoweg



**G4**  
Einde autoweg



**G5**  
Erf



**G6**  
Einde erf



**G7**  
Voetpad



**G8**  
Einde voetpad



**G9**  
Ruiterpad



**G10**  
Einde ruiterpad



**G11**  
Verplicht fietspad



**G12**  
Einde verplicht fietspad



**G12a**  
Fiets/bromfietspad



**G12b**  
Einde fiets/bromfietspad



**G13**  
Onverplicht fietspad



**G14**  
Einde onverplicht  
fietspad

Bebouwde kom



**H1**  
Bebouwde kom



**H2**  
Einde bebouwde kom

Waarschuwing



**J1**  
Slecht wegdek



**J2**  
Bocht naar rechts



**J3**  
Bocht naar links



**J4**  
S-bocht(en), eerst  
naar rechts



**J5**  
S-bocht(en), eerst  
naar links



**J6**  
Steile helling



**J7**  
Gevaarlijke daling



**J8**  
Gevaarlijk kruispunt



**J9**  
Rotonde



**J10**  
Overweg met overwegbomen



**J11**  
Overweg zonder overwegbomen



**J12**  
Overweg met enkelspoor



**J13**  
Overweg met twee of meer sporen



**J14**  
Tram(kruising)



**J15**  
Beweegbare brug



**J16**  
Werk in uitvoering



**J17**  
Rijbaanversmalling



**J18**  
Rijbaanversmalling rechts



**J19**  
Rijbaanversmalling links



**J20**  
Slipgevaar



**J21**  
Kinderen



**J22**  
Voetgangersoversteekplaats



**J23**  
Voetgangers



**J24**  
Fietser en bromfietser



**J25**  
Losliggende stenen



**J26**  
Kade of rivierover



**J27**  
Groot wild



**J28**  
Vee



**J29**  
Tegenliggers



**J30**  
Laagvliegende vliegtuigen



**J31**  
Zijwind



**J32**  
Verkeerslichten



**J33**  
File



**J34**  
Ongeval



**J35**  
Slecht zicht door  
sneeuw, regen of  
mist



**J36**  
IJzel of sneeuw



**J37**  
Gevaar  
(de aard van het ge-  
vaar is aangegeven  
op het onderbord)



**J38**  
Verkeersdrempel

Bewegwijzering



**K1**  
Lage beslissingswegwijzer  
langs autosnelweg voor de  
doorgaande richting, met  
interlokale doelen en route-  
nummer autosnelweg



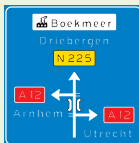
**K2**  
Voorwegwijzer langs  
autosnelweg voor de  
afgaande richting, met  
afstandaanduiding, in-  
terlokale doelen (bo-  
venste doel=afritnaam)  
verwijzing naar vlieg-  
veld/ luchthaven en  
routennummer niet-au-  
tosnelweg



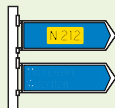
**K3**  
Beslissingswegwijzer  
langs autosnelweg  
langs afgaande richting,  
naar een verzorgings-  
plaats, met de naam van  
de parkeerplaats en sym-  
bolen die de aard van de  
voorzieningen aangeven



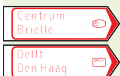
**K4**  
Hoge beslissingswegwijzer langs autosnelweg met rijstrook-  
paneel voor de doorgaande richting en aftakingspaneel  
voor de afgaande richting, met interlokale doelen, route-  
nummers autosnelwegen en Europese hoofdroutes



**K5**  
Voorwegwijzer langs  
niet-autosnelweg, met  
interlokale doelen,  
routenummers, viaduct-  
symbool en aanduiding  
industrieterrein

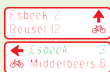


**K6**  
Beslissingswegwijzer  
langs niet-autosnelweg  
met interlokale doelen  
en routennummer niet-  
autosnelweg



**K7**

Wegwijzer voor fietsers en bromfietzers (handwijzer), met lokaal doel, interlokaal doel, stedelijk fietsroutenummer (boven), en met interlokale doelen en interlokaal fietsroutenummer (onder)



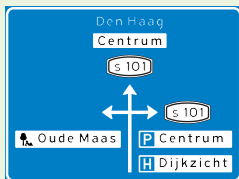
**K8**

Wegwijzer voor fietsers en bromfietzers (stapelbord), met interlokale doelen en een via een alternatieve route te bereiken doel (cursief)



**K9**

Omleiding. Maatregel op voorwegwijzer langs niet-autosnelweg




**K10**

Voorwegwijzer binnen de bebouwde kom met interlokaal doel, lokaal doel, een dagrecreatieterrein, objecten en stadsroutenummers



**K11**

Voorsorteren op niet-autosnelweg. Bord met interlokale doelen, routenummers en verwijzing naar autosnelweg



**K12**

Wijkwegwijzer binnen de bebouwde kom, met wijknamen (in verkeersgebieden)



**K13**

Wijkwegwijzer binnen de bebouwde kom, met wijknummers (in verkeersgebieden)



**K14**

Route voor het vervoer van bepaalde gevaarlijke stoffen

informatie



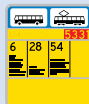
**L1**

Hoogte onderdoorgang



**L2**

Voetgangersoversteekplaats



**L3**

Bushalte/tramhalte



**L4**

Voorsorteren



**L5**

Einde rijstrook



**L6**

Splitting



**L7**

Aantal doorgaande rijstroken





**L8**  
Doodlopende weg



**L9**  
Vooraanduiding  
doodlopende weg



**L10**  
Vooraanduiding verkeers-  
maatregel voor de aange-  
geven richting



**L11**  
Verkeersbord geldt alleen  
voor de aangegeven rij-  
strook/rijstroken



**L12**  
Verkeersbord geldt  
alleen voor de aange-  
geven rijstrook



**L13**  
Model bord verkeers-  
tunnel



**L14**  
Vluchthaven



**L15**  
Vluchthaven voorzien  
van een noodtelefoon en  
brandblusapparaat



**L16**  
Noodtelefoon



**L17**  
Brandblusapparaat



**L18**  
Noodtelefoon en  
brandblusapparaat



**L19**  
Dichtsbijzjnde uitgang of  
twee dichtsbijzjnde uitgan-  
gen in de op het bord aan-  
gegeven richting en afstand

## Bijlage 2 Aanwijzingen




Algemeen stopteken



Stopteken voor het verkeer, dat de verkeersregelaar van voren nadert



Stopteken voor het verkeer dat de verkeersregelaar van achteren nadert



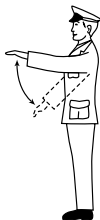
Stopteken zowel voor het verkeer dat de verkeersregelaar van voren, als voor het verkeer dat hem van achteren nadert



Stopteken voor het verkeer dat de verkeersregelaar van rechts nadert



Stopteken voor het verkeer in de vrije richtingen. Opletten voor het verkeer in de stopgezette richtingen. Kruispunt vrijmaken



Teken tot snelheid verminderen



Stopteken door verkeersbrigadier met toepassing van bord F 10